



→ Circuit des Roches

 **15.3 km – 63 % de chemins**
marche 4h00 – VTT rando 2h00
 **N°8 en vert sur la carte**

Le parcours

- ① Départ place de l'Eglise
- même parcours que le circuit n°5 jusqu'à la Croix
- traverser la route
- chemin en face jusqu'au 1^{er} croisement
- prendre à droite
- point de départ.
- puis à gauche direction le Bois Rousseau
- en face, chemin de terre jusqu'à la RC 201
- à droite jusqu'à la Champrenière
- traverser le village (Variante)
- à droite dans le chemin puis à gauche jusqu'à l'Ementruère
- traverser le village
- direction la Morandière
- au croisement, tourner à gauche
- tourner à droite dans le chemin jusqu'à la Girardière
- prendre la RC 5 à gauche
- village des Roches, 1^{ère} route à droite
- chemin à gauche vers La Bordinière
- prendre la R.C 5 jusqu'au poste C.E.O
- au poste C.E.O chemin à droite jusqu'à La Davière
- traverser le village
- emprunter la route jusqu'à l'élevage
- prendre le chemin à gauche jusqu'à la R.C 5
- traverser et prendre le chemin en face jusqu'à La Niraudière
- tourner à gauche
- prendre le chemin à droite
- chemin de l'étang jusqu'à la Salle du Bocage
- rue de La Rochejacquelin
- rue des Venelles

● À DÉCOUVRIR :

- ① Eglise fortifiée du XIII^{ème}-XV^{ème}.
- ② Plan d'eau du Verger, aire de pique-nique
- ③ Panorama sur la chaîne de collines
- ④ Vue sur le Manoir de la Barbère du XVI^{ème} (commune de St-Paul-en-Pareds)
- ⑤ Chemin creux très profond de l'Ementruère
- ⑥ Aire de pique-nique de la Paillotte (détour de 200 m)
- ⑦ Ancienne mine d'antimoine

Pour en savoir plus...

● Les mines d'antimoine

A la Ramée du Boupère, la première concession de mines d'antimoine répertoriée date de 1786, ce qui veut dire, qu'elles existaient déjà avant cette date. La mine de la Ramée est la plus ancienne de la région. Depuis 1992, à la fermeture de la dernière mine dans le département, l'antimoine utilisée provient d'Afrique du Sud.



Pays de
Pouzauges



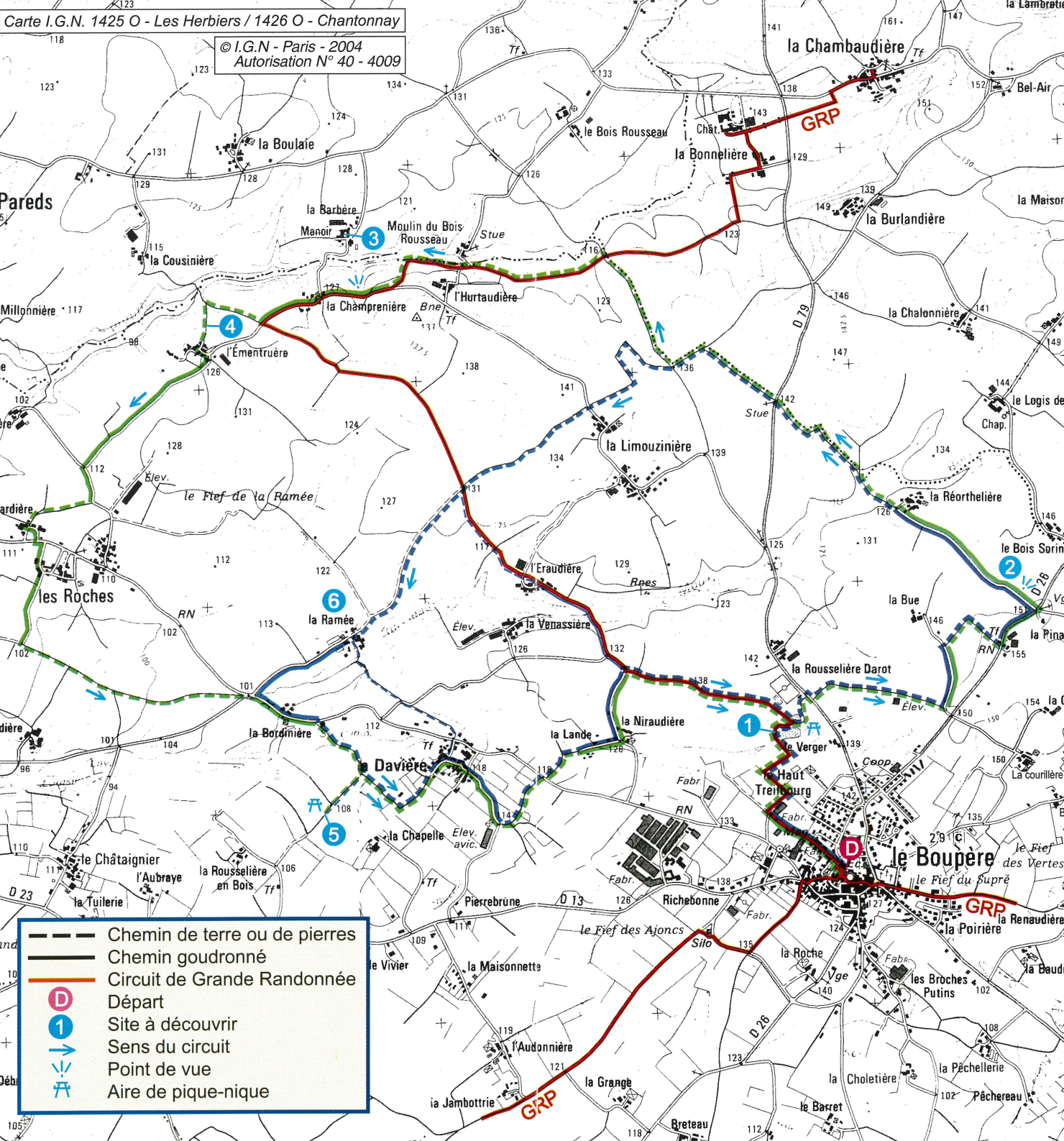
Le Boupère



→ Circuit " du Ruisseau "

→ Circuit " des Roches "





	Chemin de terre ou de pierres
	Chemin goudronné
	Circuit de Grande Randonnée
	Départ
	Site à découvrir
	Sens du circuit
	Point de vue
	Aire de pique-nique

Parcours qui offre deux possibilités pour découvrir de nombreux panoramas, sur les collines du haut-bocage

→ Circuit du Ruisseau

- 12.2 km - 67 % de chemins
- marche 3h00 - V.T.T. Rando : 1h30
- N°5 en bleu foncé sur la carte

Le parcours

- Départ place de l'église
- salle du Bocage
- salle du Verger
- direction RD 79
- traverser la RD 79
- chemin en face
- prendre la RC à gauche vers la Bue
- chemin à droite vers la Pinaudière
- prendre le passage aménagé sur la gauche
- direction La Réorthelière
- prendre le chemin en face
- traverser la rivière
- prendre à gauche
- traverser la route
- chemin en face jusqu'à La Limouzière
- traverser la route
- chemin en face jusqu'au croisement (Variante n°1)
- direction La Ramée (Variante n°2)
- direction RC 5
- tourner à gauche
- au poste CEO chemin à droite jusqu'à La Davière
- traverser le village
- emprunter la route jusqu'à l'élevage
- prendre le chemin à gauche jusqu'à la RC 5
- traverser et prendre le chemin en face jusqu'à La Niraudière
- tourner à gauche
- prendre le chemin à droite
- salle du Verger
- chemin de l'étang jusqu'à la salle du Bocage
- rue de la Rochejacquelin
- rue des Venelles
- point de départ